

(1) 概要

平成26年度

第2回 印西市地域公共交通会議

(2) 概要

19...

49...

79...

119...

(3) 概要

159...

開催日時：平成27年1月19日（月）14時～

開催場所：印西市役所 附属棟2階 24・25会議室

目 次

協議事項（１）

ふれあいバス印旛支所ルートにおける平成26年度生活交通ネットワーク
計画の事後評価について …P1

協議事項（２）

ふれあいバス実証運行の利用状況と今後の方針について

1. 布佐ルート …P4
2. 印旛支所ルート …P7
3. 日曜日、祝日等の休日運行 …P11

協議事項（３）

有限会社都市交通タクシーが運行する一般乗合バスにおける運行の見直し
について …P13

(業事)の基に面情(一)水産(交)主)面情業事・業事善処料納額額交公共施設

金成郡農園費特許料納額額系一ノノ内敷額 各業事業長部局

委員会公共施設市西甲 各 部 会

取組の目的(業務の目的)	取組の業務内容(取組の目的)	取組の業務内容(取組の目的)	取組の業務内容(取組の目的)	取組の業務内容(取組の目的)	取組の業務内容(取組の目的)
<p>取組の目的(業務の目的)</p> <p>取組の業務内容(取組の目的)</p>	<p>取組の業務内容(取組の目的)</p> <p>取組の業務内容(取組の目的)</p> <p>取組の業務内容(取組の目的)</p>	<p>取組の業務内容(取組の目的)</p> <p>取組の業務内容(取組の目的)</p> <p>取組の業務内容(取組の目的)</p>	<p>取組の業務内容(取組の目的)</p> <p>取組の業務内容(取組の目的)</p> <p>取組の業務内容(取組の目的)</p>	<p>取組の業務内容(取組の目的)</p> <p>取組の業務内容(取組の目的)</p> <p>取組の業務内容(取組の目的)</p>	<p>取組の業務内容(取組の目的)</p> <p>取組の業務内容(取組の目的)</p> <p>取組の業務内容(取組の目的)</p>

○協議事項(1)

ふれあいバス印旛支所ルートにおける平成26年度生活交通ネットワーク計画の事後評価について

資料P2・P3 参照

地域公共交通確保維持改善事業・事業評価(生活交通ネットワーク計画に基づく事業)

平成27年1月〇日

会 議 名 : 印西市地域公共交通会議

評価対象事業名 : 地域内フィーダー系統確保維持費国庫補助金

①補助対象事業者等	②事業概要	③前回(又は類似事業)の 事業評価結果の反映状況	④事業実施の適切性	⑤目標・効果達成状況	⑥事業の今後の改善点 (特記事項を含む)
事業者名 ちばレインボーバス(株)	【コミュニティバス(ふれあいバス)】 運行系統:印旛支所ルート (印旛支所～竜腹寺～印旛支所) 23.2km 運行日:毎日運行 運行時間帯: 7時57分～17時07分 運行本数:6便/日(循環型) 運行車両:1台 運賃:大人(中学生以上)100円 ※小学生・乳幼児・障害者手帳保 持者及び介助者1人まで無料	利便性向上策として、平成25 年10月より印西牧の原駅南口 に乗り入れを行った。	A 印旛支所や日本医大千葉北 総病院が立地する印旛日本医 大駅エリアと、住宅が集積し大 規模な商業施設が立地する印 西牧の原駅周辺エリアを結 び、荒野・竜腹寺地区を經由す ることにより、公共交通不便地 域の解消を図る。	B 結果:1日 33.87人 ・利便性向上の観点から印西 牧の原駅南口に乗り入れを行 ったが、平成25年度目標人数 50人には及ばなかった。 ・公共交通不便地域(竜腹寺、 荒野)での利用はあり、公共交 通不便地域の解消が図れた。	目標利用者数を下回っ た要因としては、ルート 延伸に伴う減便が考えら れる。今後、増便などの 利用促進策を図っていく 必要がある。

事業実施と生活交通ネットワーク計画との関連について

平成27年1月〇〇日

会議名：	印西市地域公共交通会議
評価対象事業名：	地域内フィーダー系統確保維持費国庫補助金
地域の交通の目指す姿 (事業実施の目的・必要性)	<p>印西市は、平成22年3月の印旛村及び本荃村との合併により市域が広がったが、市内のバス交通は、市村合併前のそれぞれの地区を中心に運行する路線バス及びコミュニティバスが担っている。</p> <p>また、印旛地区及び本荃地区は、路線バスが幹線道路を中心に運行されているものの、地域の高齢化が年々進んでおり、自家用車を持たない高齢者等の移動が困難となっている。</p> <p>一方でマイカー依存も進んでおり、利用者の減に伴うバス路線の廃止なども懸念されるなか、高齢化等による移動制約者の増加により、今後、公共交通の必要性がより一層高まるものと考えられ、市内の中核拠点を結ぶバス公共交通を確保し、地域で一体感のある「まちづくり」を支えるバス公共交通網を構築していく必要がある。</p>

○協議事項（2）

ふれあいバス実証運行の利用状況と今後の方針について

1. 布佐ルート

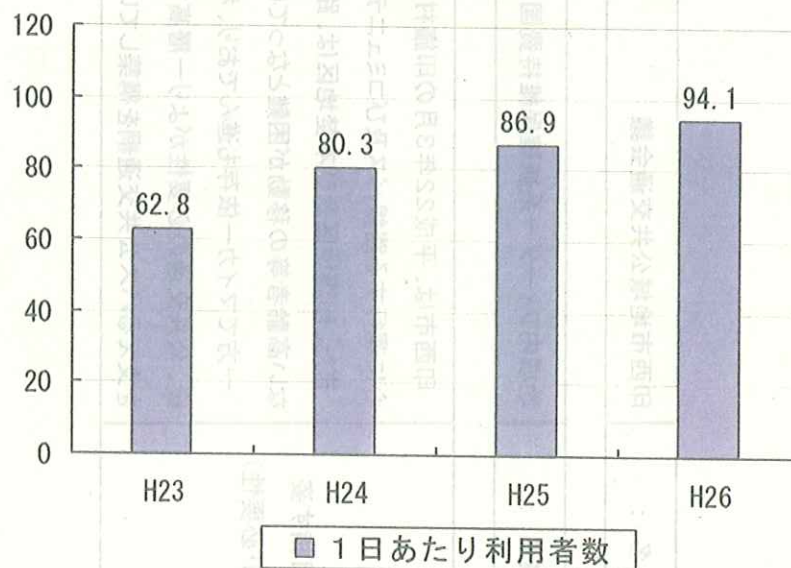
(1) 運行形態

運行経路	千葉NT中央駅北口—松山下公園—布佐駅東口—木下駅南口—市役所
運行時間	7時台～19時台（平日、休日同じ）
運行便数	10便
運行距離	約13km
所要時間	約45分

(2) 1日あたり利用者数

・目標利用者数70人/日に対し、年々増加傾向にあり、現在は90人/日を超える利用がある。

布佐ルート利用者数（人/日）



(3) バス停別利用者数

市内の風景の行旅 (3)

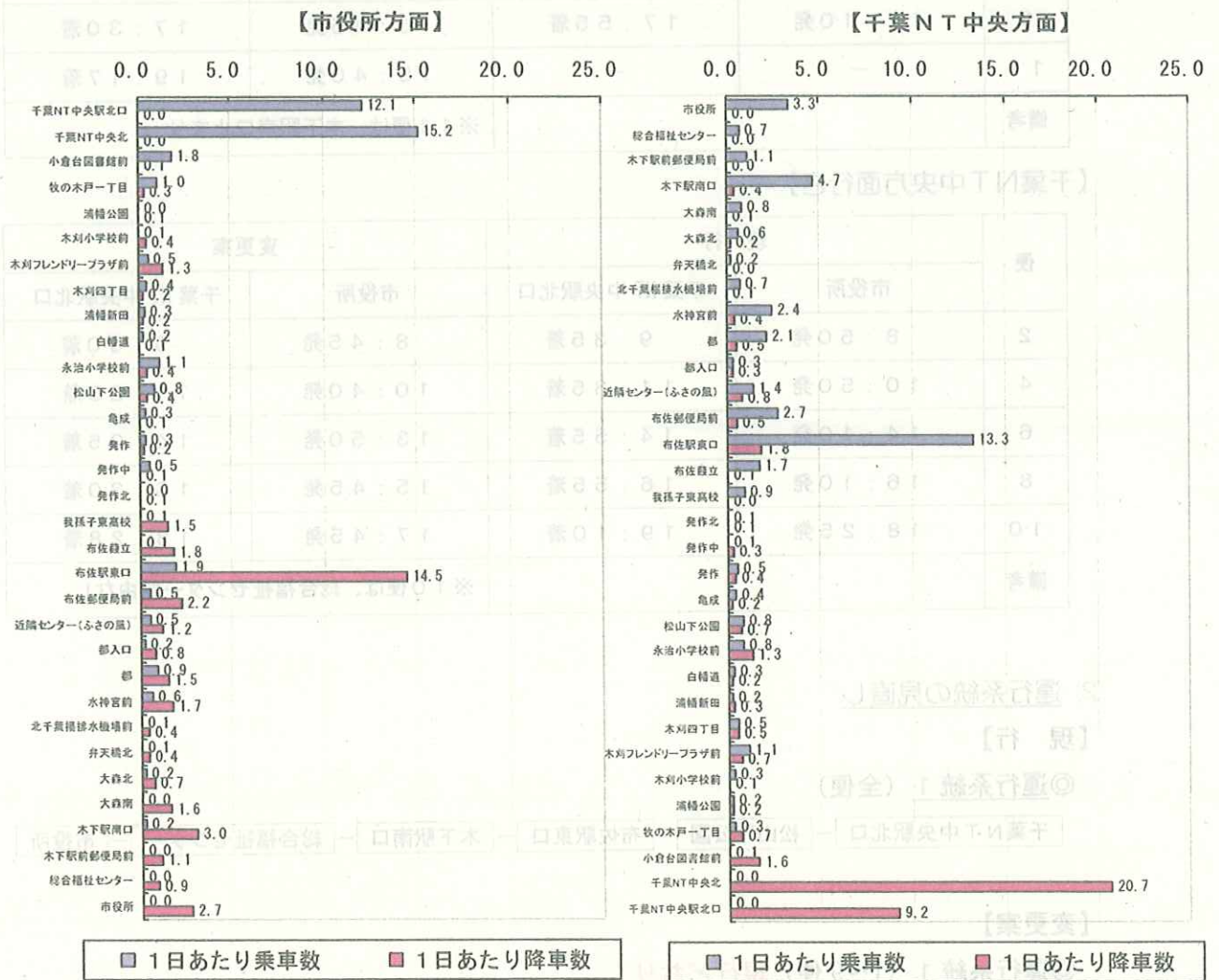
① 市役所方面行き

・千葉NT中央駅北口、千葉NT中央北で乗車し、布佐駅東口で降車する人が多い。

② 千葉NT中央方面行き

・市役所、木下駅南口、布佐駅東口で乗車し、千葉NT中央北、千葉NT中央駅北口で降車する人が多い。

布佐ルートバス停別利用者数 (人/日)



(4) 今後の方針

- ・利用者が目標利用者数に達し、かつ年々増加傾向にある状況を踏まえ、「本格運行」へ移行。
- ・「本格運行」にあたっては、一部運行の見直しを行い、利用者の利便性向上を図る。

(5) 運行の見直し内容

鎌倉市 鎌倉市 鎌倉市 鎌倉市 鎌倉市 (8)

① 10便/日を11便/日に増便

【市役所方面行き】

便	現行		変更案	
	千葉NT中央駅北口	市役所	千葉NT中央駅北口	市役所
1	7:45発	8:30着	7:45発	8:30着
3	9:45発	10:30着	9:40発	10:25着
5	13:00発	13:45着	12:50発	13:35着
7	15:05発	15:50着	14:45発	15:30着
9	17:10発	17:55着	16:45発	17:30着
11	-	-	18:40発	19:17着
備考			※11便は、木下駅南口止まり	

【千葉NT中央方面行き】

便	現行		変更案	
	市役所	千葉NT中央駅北口	市役所	千葉NT中央駅北口
2	8:50発	9:35着	8:45発	9:30着
4	10:50発	11:35着	10:40発	11:25着
6	14:10発	14:55着	13:50発	14:35着
8	16:10発	16:55着	15:45発	16:30着
10	18:25発	19:10着	17:45発	18:28着
備考			※10便は、総合福祉センター経由なし	

② 運行系統の見直し

【現行】

◎運行系統1 (全便)

千葉NT中央駅北口 - 松山下公園 - 布佐駅東口 - 木下駅南口 - 総合福祉センター - 市役所

【変更案】

◎運行系統1 (1~9便) 現行どおり

千葉NT中央駅北口 - 松山下公園 - 布佐駅東口 - 木下駅南口 - 総合福祉センター - 市役所

◎運行系統2 (10便) 「総合福祉センター」経由なし

市役所 - 木下駅南口 - 布佐駅東口 - 松山下公園 - 千葉NT中央駅北口

◎運行系統3 (11便) 「木下駅南口」止まり

千葉NT中央駅北口 - 松山下公園 - 布佐駅東口 - 木下駅南口

2. 印旛支所ルート

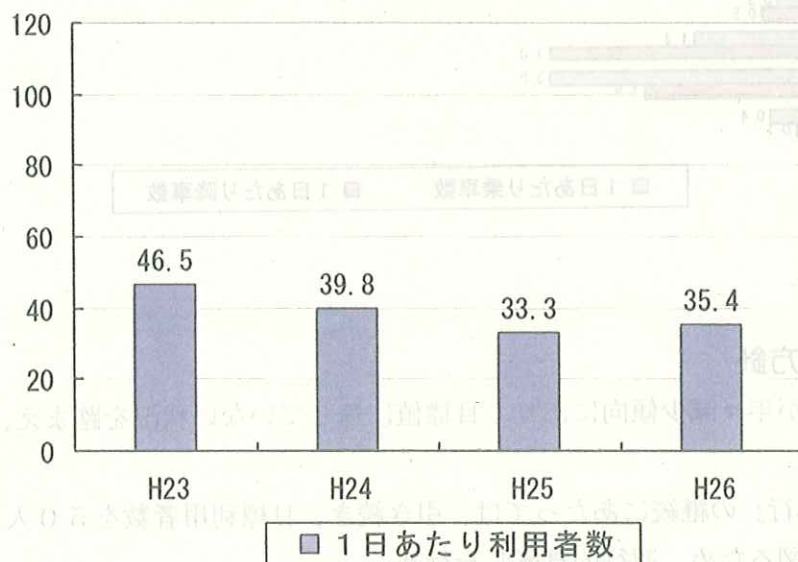
(1) 運行形態

運行経路	印旛支所－印旛日本医大駅－竜腹寺－印西牧の原駅南口－牧の原北－ 印西牧の原駅南口－竜腹寺－印旛日本医大駅－印旛支所
運行時間	7時台～17時台（平日、休日同じ）
運行便数	6便
運行距離	約2.3km
所要時間	約70分

(2) 1日あたり利用者数

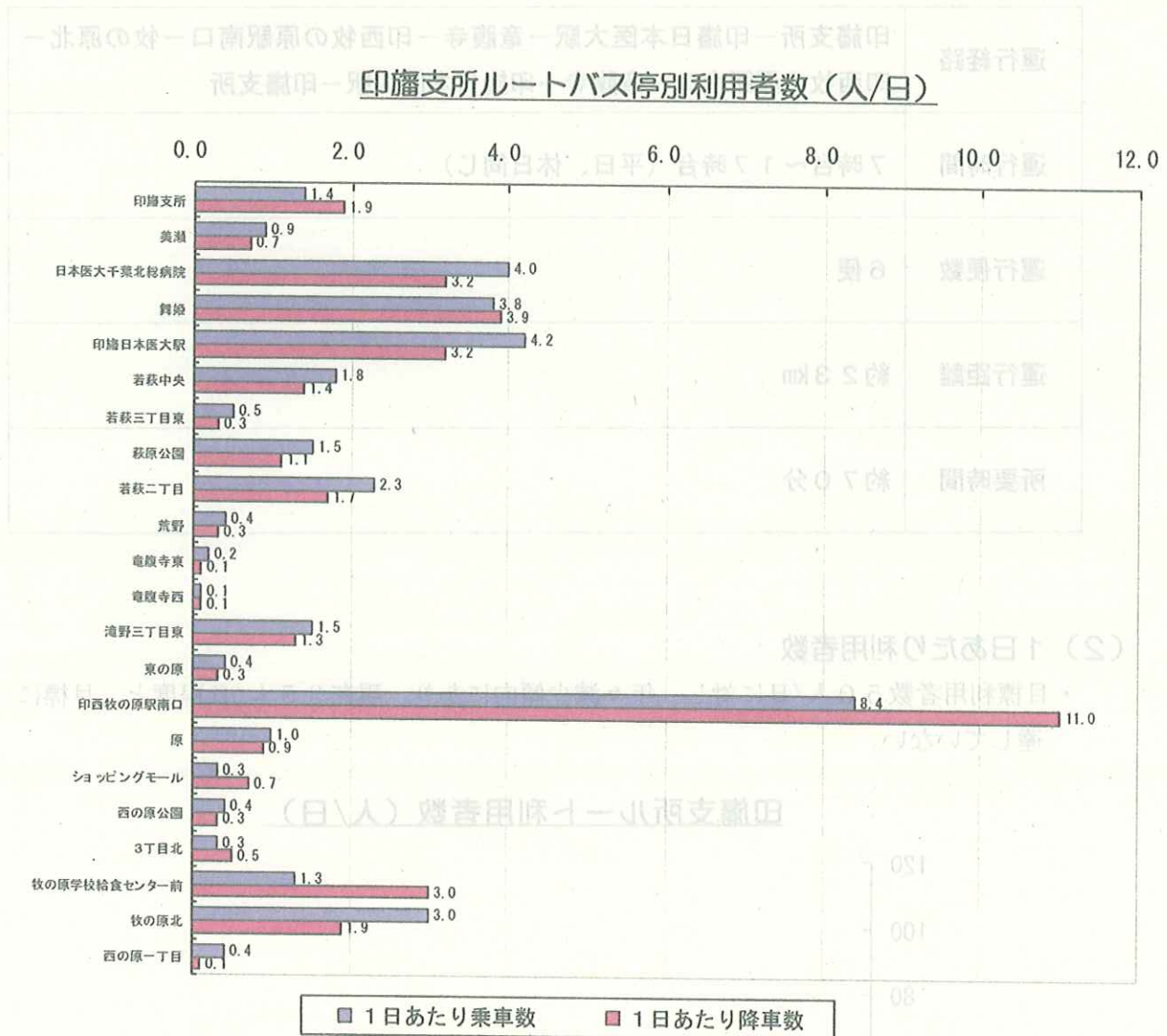
- ・目標利用者数50人/日に対し、年々減少傾向にあり、現在35人/日程度と、目標に達していない。

印旛支所ルート利用者数（人/日）



(3) バス停別利用者数

- ・印西牧の原駅南口の利用が全体の約3割を占め、つづいて、日本医大北総病院、舞姫、印旛日本医大駅の利用が多い。



(4) 今後の方針

- ・利用者が年々減少傾向にあり、目標値に達していない状況を踏まえ、「実証運行」を継続。
- ・「実証運行」の継続にあたっては、引き続き、目標利用者数を50人/日とし、利用促進を図るため、運行の見直しを行う。

(5) 運行の見直し内容

① 6便/日を8便/日に増便

便	現行		変更案	
	1	7:57発	8:27着	7:30発
2	8:49発	9:56着	8:20発	9:27着
3	10:21発	11:28着	9:47発	10:54着
4	13:20発	14:02着	11:14発	11:51着
5	14:31発	15:38着	13:20発	14:02着
6	16:00発	17:07着	14:22発	15:29着
7	—	—	15:49発	16:56着
8	—	—	17:16発	18:23着
備考	※ 1・3便は、印西牧の原駅南口発		※ 1、5便は、印西牧の原駅南口発 ※ 4便は、印西牧の原駅南口止まり	

② 運行系統の見直し

【現行】

◎運行系統1 (1便)

印西牧の原駅南口 — 竜腹寺 — 印旛日本医大駅 — 印旛支所

◎運行系統2 (2・3・5・6便)

印旛支所 — 印旛日本医大駅 — 竜腹寺 — 印西牧の原駅南口 — 牧の原北 — 印西牧の原駅南口
— 竜腹寺 — 印旛日本医大駅 — 印旛支所

◎運行系統3 (4便)

印西牧の原駅南口 — 牧の原北 — 印西牧の原駅南口 — 竜腹寺 — 印旛日本医大駅 — 印旛支所

【変更案】

◎運行系統1 (1便) 現行どおり

印西牧の原駅南口 — 竜腹寺 — 印旛日本医大駅 — 印旛支所

◎運行系統2 (2・3・6・7・8便) 現行2・3・5・6便と同じ

印旛支所 — 印旛日本医大駅 — 竜腹寺 — 印西牧の原駅南口 — 牧の原北 — 印西牧の原駅南口
— 竜腹寺 — 印旛日本医大駅 — 印旛支所

◎運行系統3

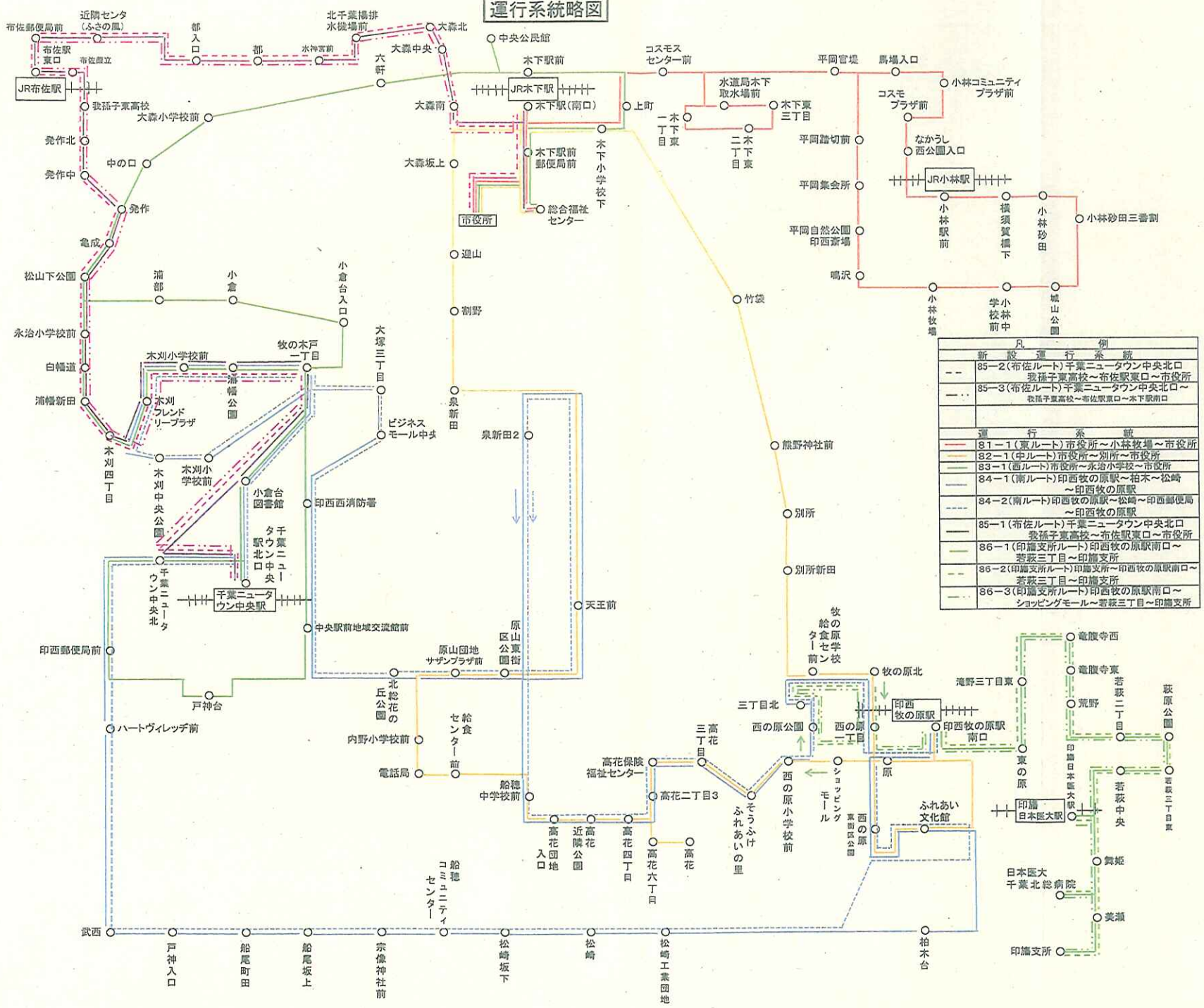
【往】(5便) 現行4便と同じ

印西牧の原駅南口 — 牧の原北 — 印西牧の原駅南口 — 竜腹寺 — 印旛日本医大駅 — 印旛支所

【復】(4便) 「印西牧の原駅南口」止まり

印旛支所 — 印旛日本医大駅 — 竜腹寺 — 印西牧の原駅南口 — 牧の原北 — 印西牧の原駅南口

運行系統略図



凡 例	
新設	運行系統
85-2 (布佐ルート)	千葉ニュータウン中央北口 我孫子東高校～布佐駅東口～市役所
85-3 (布佐ルート)	千葉ニュータウン中央北口～ 我孫子東高校～布佐駅東口～木下駅前口
運行系統	
81-1 (東ルート)	市役所～小林牧場～市役所
82-1 (中ルート)	市役所～別所～市役所
83-1 (西ルート)	市役所～永治小学校～市役所
84-1 (南ルート)	印西牧の原駅～柏木～松崎 ～印西牧の原駅
84-2 (南ルート)	印西牧の原駅～松崎～印西郵便局 ～印西牧の原駅
85-1 (布佐ルート)	千葉ニュータウン中央北口 我孫子東高校～布佐駅東口～市役所
86-1 (印西支所ルート)	印西牧の原駅南口～ 若萩三丁目～印西支所
86-2 (印西支所ルート)	印西支所～印西牧の原駅南口～ 若萩三丁目～印西支所
86-3 (印西支所ルート)	印西支所～印西牧の原駅南口～ ショッピングモール～若萩三丁目～印西支所

3. 日曜日・祝日等の休日運行

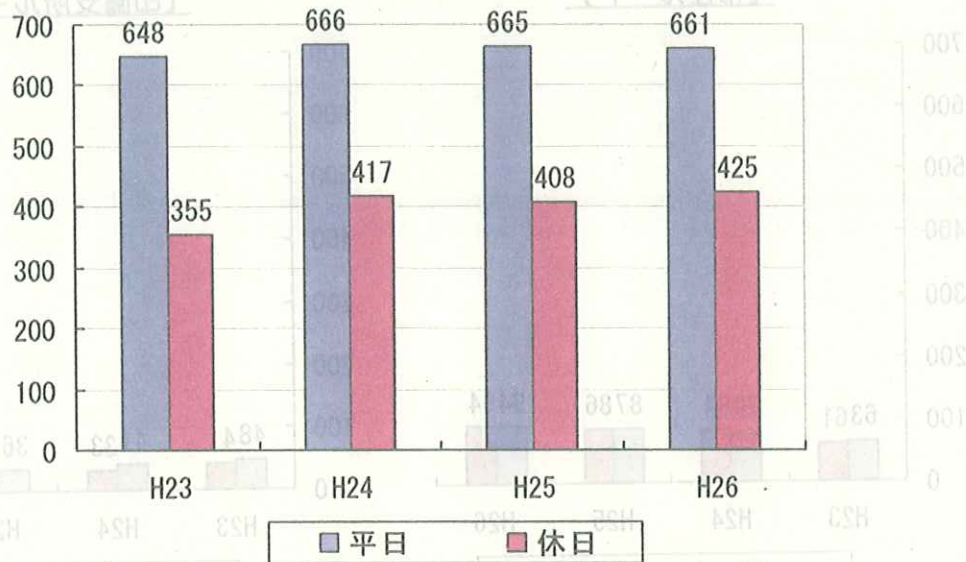
(1) 運行形態

実施ルート	全6ルート（実証運行2ルートを含む）
運行ダイヤ	平日ダイヤと同じ
運行便数	全便（各ルート 6～10便）

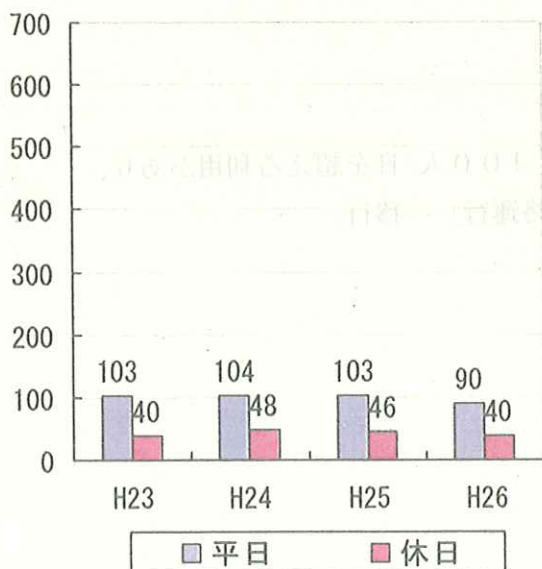
(2) 1日あたり利用者数

- ・全6ルートの平日に対する休日利用者の割合は、H23年度 約55%からH26年度 約64%と増加傾向にある。
- ・全6ルートの中で、西ルート及び布佐ルートの日利用が多い。

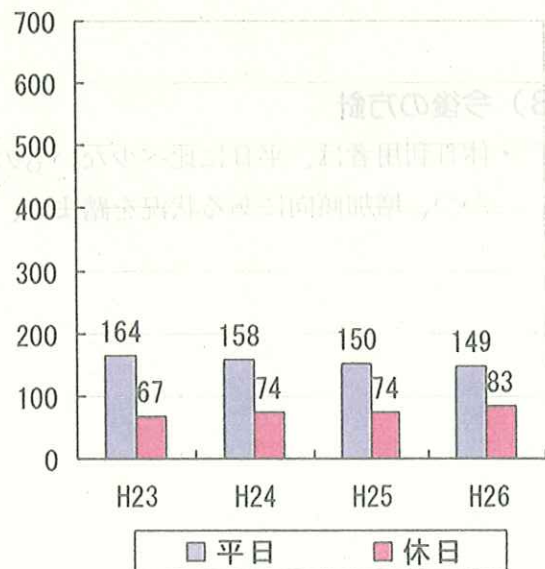
平日・休日別利用者数（人/日）



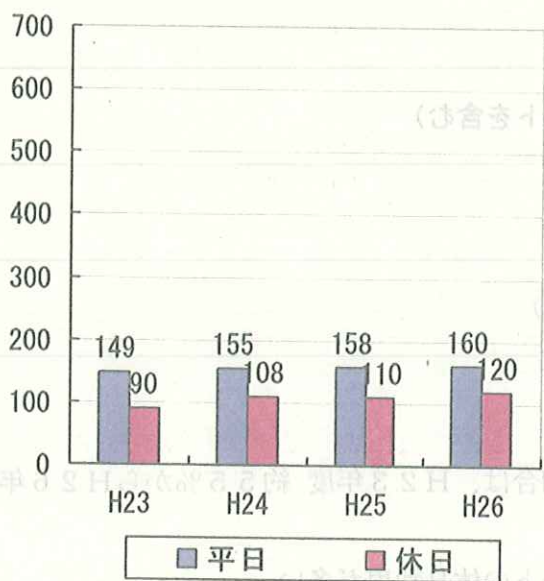
【東ルート】



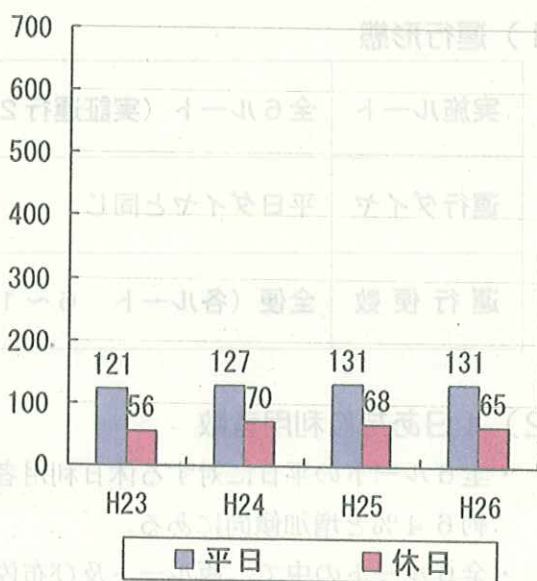
【中ルート】



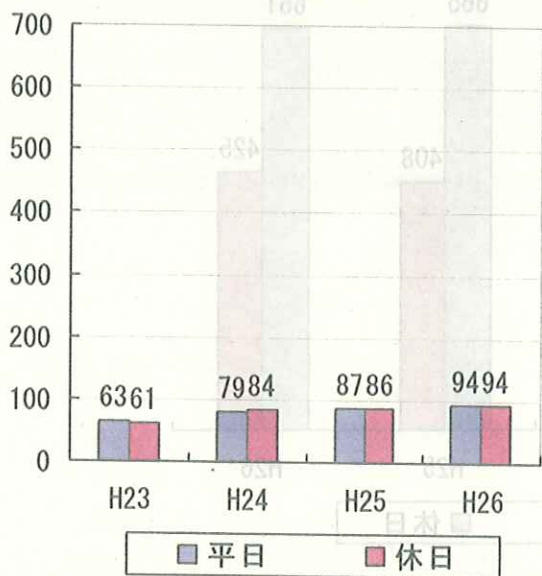
【西ルート】



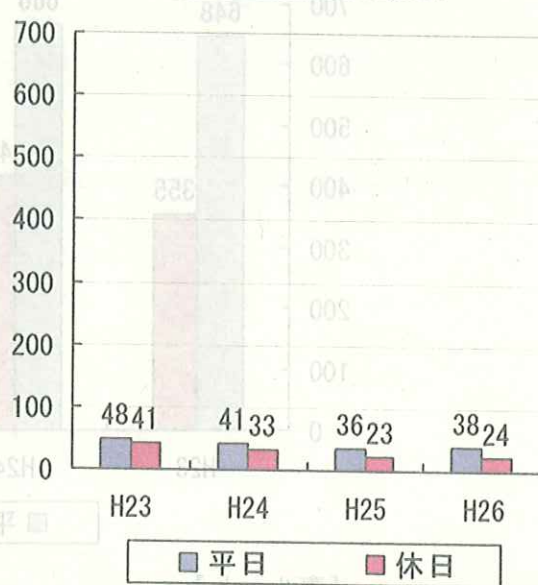
【南ルート】



【布佐ルート】



【印旛支所ルート】



(3) 今後の方針

- ・休日利用者は、平日に比べ少ないものの、400人/日を超える利用があり、かつ、増加傾向にある状況を踏まえ、「本格運行」へ移行。

○協議事項(3)

有限会社都市交通タクシーが運行する一般乗合バスにおける運行の見直しについて

1. 六合路線

(1) 運行の見直し内容

① 運賃の見直し

小林駅・本埜支所～印西市外間の現行運賃600円を300円に改正。

資料P14 参照

② 停留所の増設

小林駅～本埜支所間及び本埜支所～飛里橋間に停留所を各1ヶ所増設。

名称	所在地
城山公園	印西市小林浅間 3-7-8 地先
	印西市小林浅間 3-8-9 地先
本埜郵便局	印西市中根 855-11 地先
	印西市中根 764 地先

③ 始発便の見直し

始発便を飛里橋発から小林駅発に変更。

(飛里橋～京成佐倉駅間の運行系統の廃止)

《現行》


飛里橋	……	印旛郵便局	……	京成佐倉駅
6:45 発		6:54		7:10 着

《変更案》

小林駅	—	城山公園	—	本埜支所	—	本埜郵便局	—	飛里橋	……	印旛郵便局	……	京成佐倉駅
6:37 発		6:40		6:42		6:44		6:45		6:54		7:10 着

六合路線運賃表(案)

	旧印西市		旧印旛村																					佐倉市									
	小林駅	本埜支所	飛里橋	萩原新田	境田	吉高一木松	吉高台	教習所前	印旛公民館	印旛郵便局	雁又	印旛支所	日本国大病院	ウエルガーデン	印旛日本国大駅	ウエルガーデン	日本国大病院	印旛支所	雁又	印旛郵便局	瀬戸	山田西口	山田川岸	白翠園	岩名運動公園	岩名園田入口	宮前2丁目	京成佐倉駅					
旧印西市	小林駅	300	300	300	300	300	300	300	300	300	300	300	300	300	300	300	300	300	300	300	300	300	300	300	300	300	300	300	300				
旧印旛村	本埜支所	300	300	300	300	300	300	300	300	300	300	300	300	300	300	300	300	300	300	300	300	300	300	300	300	300	300	300	300				
旧印旛村	飛里橋	300	300	300	300	300	300	300	300	300	300	300	300	300	300	300	300	300	300	300	300	300	300	300	300	300	300	300	300				
	萩原新田	300	300	300	300	300	300	300	300	300	300	300	300	300	300	300	300	300	300	300	300	300	300	300	300	300	300	300	300	300			
	境田	300	300	300	300	300	300	300	300	300	300	300	300	300	300	300	300	300	300	300	300	300	300	300	300	300	300	300	300	300			
	吉高一木松	300	300	300	300	300	300	300	300	300	300	300	300	300	300	300	300	300	300	300	300	300	300	300	300	300	300	300	300	300	300		
	吉高台	300	300	300	300	300	300	300	300	300	300	300	300	300	300	300	300	300	300	300	300	300	300	300	300	300	300	300	300	300	300		
	教習所前	300	300	300	300	300	300	300	300	300	300	300	300	300	300	300	300	300	300	300	300	300	300	300	300	300	300	300	300	300	300	300	
	印旛公民館	300	300	300	300	300	300	300	300	300	300	300	300	300	300	300	300	300	300	300	300	300	300	300	300	300	300	300	300	300	300	300	
	印旛郵便局	300	300	300	300	300	300	300	300	300	300	300	300	300	300	300	300	300	300	300	300	300	300	300	300	300	300	300	300	300	300	300	300
	雁又	300	300	300	300	300	300	300	300	300	300	300	300	300	300	300	300	300	300	300	300	300	300	300	300	300	300	300	300	300	300	300	300
	印旛支所	300	300	300	300	300	300	300	300	300	300	300	300	300	300	300	300	300	300	300	300	300	300	300	300	300	300	300	300	300	300	300	300
	日本国大病院	300	300	300	300	300	300	300	300	300	300	300	300	300	300	300	300	300	300	300	300	300	300	300	300	300	300	300	300	300	300	300	300
	ウエルガーデン	300	300	300	300	300	300	300	300	300	300	300	300	300	300	300	300	300	300	300	300	300	300	300	300	300	300	300	300	300	300	300	300
	印旛日本国大駅	300	300	300	300	300	300	300	300	300	300	300	300	300	300	300	300	300	300	300	300	300	300	300	300	300	300	300	300	300	300	300	300
	ウエルガーデン	300	300	300	300	300	300	300	300	300	300	300	300	300	300	300	300	300	300	300	300	300	300	300	300	300	300	300	300	300	300	300	300
日本国大病院	300	300	300	300	300	300	300	300	300	300	300	300	300	300	300	300	300	300	300	300	300	300	300	300	300	300	300	300	300	300	300	300	
印旛支所	300	300	300	300	300	300	300	300	300	300	300	300	300	300	300	300	300	300	300	300	300	300	300	300	300	300	300	300	300	300	300	300	
雁又	300	300	300	300	300	300	300	300	300	300	300	300	300	300	300	300	300	300	300	300	300	300	300	300	300	300	300	300	300	300	300	300	
印旛郵便局	300	300	300	300	300	300	300	300	300	300	300	300	300	300	300	300	300	300	300	300	300	300	300	300	300	300	300	300	300	300	300	300	
瀬戸	300	300	300	300	300	300	300	300	300	300	300	300	300	300	300	300	300	300	300	300	300	300	300	300	300	300	300	300	300	300	300	300	
山田西口	300	300	300	300	300	300	300	300	300	300	300	300	300	300	300	300	300	300	300	300	300	300	300	300	300	300	300	300	300	300	300	300	
山田川岸	300	300	300	300	300	300	300	300	300	300	300	300	300	300	300	300	300	300	300	300	300	300	300	300	300	300	300	300	300	300	300	300	
佐倉市	白翠園	300	300	300	300	300	300	300	300	300	300	300	300	300	300	300	300	300	300	300	300	300	300	300	300	300	300	300	300	300	300	300	
	岩名運動公園	300	300	300	300	300	300	300	300	300	300	300	300	300	300	300	300	300	300	300	300	300	300	300	300	300	300	300	300	300	300	300	
	岩名園田入口	300	300	300	300	300	300	300	300	300	300	300	300	300	300	300	300	300	300	300	300	300	300	300	300	300	300	300	300	300	300	300	
	宮前2丁目	300	300	300	300	300	300	300	300	300	300	300	300	300	300	300	300	300	300	300	300	300	300	300	300	300	300	300	300	300	300	300	
	京成佐倉駅	300	300	300	300	300	300	300	300	300	300	300	300	300	300	300	300	300	300	300	300	300	300	300	300	300	300	300	300	300	300	300	

 : 現行運賃部分 300円
 : 変更運賃部分(小林駅・本埜支所間～市外 600円→300円) ※ 小人(小学生以下) 300円→150円

六合路線時刻表(案)

六合路線 JR小林駅北口→印刷日本医大駅→京成佐倉駅北口(月~土)																														
小林駅	山手線	山手線	山手線	山手線	山手線	山手線	山手線	山手線	山手線	山手線	山手線	山手線	山手線	山手線	山手線	山手線	山手線	山手線	山手線	山手線	山手線	山手線	山手線	山手線	山手線	山手線	山手線	山手線	山手線	
6:37	6:40	6:42	6:44	6:45	6:47	6:49	6:50	6:51	6:52	6:53	6:54	—	—	—	—	—	—	—	—	—	—	—	—	—	—	—	—	—	—	
6:50	6:51	6:57	6:58	6:59	7:01	7:02	7:03	7:05	7:07	7:09	7:15	7:16	7:17	7:18	7:19	—	—	—	—	—	—	—	—	—	—	—	—	—	—	
7:10	7:11	7:17	7:18	7:19	7:21	7:22	7:23	7:25	7:27	7:29	7:35	7:36	7:37	7:38	7:39	—	—	—	—	—	—	—	—	—	—	—	—	—	—	
7:55	7:58	8:00	8:02	8:03	8:05	8:07	8:08	8:09	8:10	8:11	8:12	—	—	—	—	—	—	—	—	—	—	—	—	—	—	—	—	—	—	
8:21	8:22	8:23	8:25	8:26	8:27	8:29	8:31	8:33	8:39	8:40	8:41	8:42	8:43	—	—	—	—	—	—	—	—	—	—	—	—	—	—	—	—	
8:45	8:46	8:47	8:49	8:50	8:51	8:53	8:55	8:57	9:03	9:04	9:05	9:06	9:07	—	—	—	—	—	—	—	—	—	—	—	—	—	—	—	—	
9:15	9:16	9:17	9:19	9:20	9:21	9:23	9:25	9:27	9:33	9:34	9:35	9:36	9:37	—	—	—	—	—	—	—	—	—	—	—	—	—	—	—	—	
9:38	9:37	9:38	9:40	9:41	9:42	9:44	9:46	9:48	9:54	9:55	9:56	9:57	9:58	—	—	—	—	—	—	—	—	—	—	—	—	—	—	—	—	
9:59	9:51	9:52	9:54	9:55	9:56	9:58	10:00	10:02	10:08	10:09	10:10	10:11	10:12	—	—	—	—	—	—	—	—	—	—	—	—	—	—	—	—	
10:10	10:11	10:12	10:14	10:15	10:16	10:18	10:20	10:22	10:28	10:29	10:30	10:31	10:32	—	—	—	—	—	—	—	—	—	—	—	—	—	—	—	—	
10:35	10:36	10:37	10:39	10:40	10:41	10:43	10:45	10:47	10:53	10:54	10:55	10:56	10:57	—	—	—	—	—	—	—	—	—	—	—	—	—	—	—	—	
11:06	11:07	11:08	11:10	11:11	11:12	11:14	11:16	11:18	11:24	11:25	11:26	11:27	11:28	—	—	—	—	—	—	—	—	—	—	—	—	—	—	—	—	
11:08	11:11	11:13	11:15	11:16	11:18	11:20	11:21	11:22	11:23	11:24	11:25	11:26	11:27	11:28	11:30	11:31	—	—	—	—	—	—	—	—	—	—	—	—	—	—
11:30	11:31	11:32	11:34	11:35	11:36	11:38	11:40	11:42	11:48	11:49	11:50	11:51	11:52	—	—	—	—	—	—	—	—	—	—	—	—	—	—	—	—	
12:00	12:01	12:02	12:04	12:05	12:06	12:08	12:10	12:12	12:18	12:19	12:20	12:21	12:22	—	—	—	—	—	—	—	—	—	—	—	—	—	—	—	—	
12:31	12:32	12:33	12:35	12:36	12:37	12:39	12:41	12:43	12:49	12:50	12:51	12:52	12:53	—	—	—	—	—	—	—	—	—	—	—	—	—	—	—	—	
13:19	13:20	13:21	13:23	13:24	13:25	13:27	13:29	13:31	13:37	13:38	13:39	13:40	13:41	—	—	—	—	—	—	—	—	—	—	—	—	—	—	—	—	
13:49	13:50	13:51	13:53	13:54	13:55	13:57	13:59	14:01	14:07	14:08	14:09	14:10	14:11	—	—	—	—	—	—	—	—	—	—	—	—	—	—	—	—	
14:11	14:12	14:13	14:15	14:16	14:17	14:19	14:21	14:23	14:29	14:30	14:31	14:32	—	—	—	—	—	—	—	—	—	—	—	—	—	—	—	—	—	
14:30	14:31	14:32	14:34	14:35	14:36	14:38	14:40	14:42	14:48	14:49	14:50	14:51	14:52	—	—	—	—	—	—	—	—	—	—	—	—	—	—	—	—	
14:50	14:51	14:52	14:54	14:55	14:56	14:58	15:00	15:02	15:08	15:09	15:10	15:11	15:12	—	—	—	—	—	—	—	—	—	—	—	—	—	—	—	—	
15:25	15:26	15:27	15:29	15:30	15:31	15:33	15:35	15:37	15:43	15:44	15:45	15:46	15:47	—	—	—	—	—	—	—	—	—	—	—	—	—	—	—	—	
15:50	15:51	15:52	15:54	15:55	15:56	15:58	16:00	16:02	16:08	16:09	16:10	16:11	16:12	—	—	—	—	—	—	—	—	—	—	—	—	—	—	—	—	
15:28	15:31	15:33	15:35	15:36	15:38	15:40	15:41	15:42	15:43	15:44	15:45	15:46	15:47	15:49	15:50	15:51	—	—	—	—	—	—	—	—	—	—	—	—	—	—
16:20	16:21	16:22	16:24	16:25	16:26	16:28	16:30	16:32	16:38	16:39	16:40	16:41	16:42	—	—	—	—	—	—	—	—	—	—	—	—	—	—	—	—	
16:51	16:52	16:53	16:55	16:56	16:57	16:59	17:01	17:03	17:09	17:10	17:11	17:12	17:13	—	—	—	—	—	—	—	—	—	—	—	—	—	—	—	—	
17:35	17:36	17:37	17:39	17:40	17:41	17:43	17:45	17:47	17:53	17:54	17:55	17:56	17:57	—	—	—	—	—	—	—	—	—	—	—	—	—	—	—	—	
18:11	18:12	18:13	18:15	18:16	18:17	18:19	18:21	18:23	18:29	18:30	18:31	18:32	18:33	—	—	—	—	—	—	—	—	—	—	—	—	—	—	—	—	
18:29	18:30	18:31	18:33	18:34	18:35	18:37	18:39	18:41	18:47	18:48	18:49	18:50	18:51	—	—	—	—	—	—	—	—	—	—	—	—	—	—	—	—	
18:37	18:38	18:39	18:41	18:42	18:43	18:45	18:47	18:49	18:55	18:56	18:57	18:58	18:59	—	—	—	—	—	—	—	—	—	—	—	—	—	—	—	—	
19:05	19:06	19:07	19:09	19:10	19:11	19:13	19:15	19:17	19:23	19:24	19:25	19:26	19:27	—	—	—	—	—	—	—	—	—	—	—	—	—	—	—	—	
19:31	19:32	19:33	19:35	19:36	19:37	19:39	19:41	19:43	19:49	19:50	19:51	19:52	19:53	—	—	—	—	—	—	—	—	—	—	—	—	—	—	—	—	
20:03	20:04	20:05	20:07	20:08	20:09	20:11	20:13	20:15	20:21	20:22	20:23	20:24	20:25	—	—	—	—	—	—	—	—	—	—	—	—	—	—	—	—	
20:08	20:11	20:13	20:15	20:16	20:18	20:20	20:21	20:22	20:23	20:24	20:25	20:26	20:27	20:29	20:30	20:31	20:32	20:33	20:35	20:36	20:37	20:39	—	—	—	—	—	—	—	—

六合路線 JR小林駅北口→印刷日本医大駅→京成佐倉駅北口(休日)																													
小林駅	山手線	山手線	山手線	山手線	山手線	山手線	山手線	山手線	山手線	山手線	山手線	山手線	山手線	山手線	山手線	山手線	山手線	山手線	山手線	山手線	山手線	山手線	山手線	山手線	山手線	山手線	山手線	山手線	山手線
6:37	6:40	6:42	6:44	6:45	6:47	6:49	6:50	6:51	6:52	6:53	6:54	—	—	—	—	—	—	—	—	—	—	—	—	—	—	—	—	—	—
7:05	7:06	7:07	7:08	7:09	7:11	7:12	7:13	7:15	7:17	7:19	7:25	7:26	7:27	7:28	7:29	—	—	—	—	—	—	—	—	—	—	—	—	—	—
8:27	8:28	8:29	8:31	8:32	8:33	8:35	8:37	8:39	8:45	8:46	8:47	8:48	8:49	—	—	—	—	—	—	—	—	—	—	—	—	—	—	—	—
9:21	9:22	9:23	9:25	9:26	9:27	9:29	9:31	9:33	9:39	9:40	9:41	9:42	9:43	—	—	—	—	—	—	—	—	—	—	—	—	—	—	—	—
9:59	9:51	9:52	9:54	9:55	9:56	9:58	10:00	10:02	10:08	10:09	10:10	10:11	10:12	—	—	—	—	—	—	—	—	—	—	—	—	—	—	—	—
10:15	10:16	10:17	10:19	10:20	10:21	10:23	10:25	10:27	10:33	10:34	10:35	10:36	10:37	—	—	—	—	—	—	—	—	—	—	—	—	—	—	—	—
11:09	11:10	11:11	11:13	11:14	11:15	11:17	11:19	11:21	11:27	11:28	11:29	11:30	11:31	—	—	—	—	—	—	—	—	—	—	—	—	—	—	—	—
11:31	11:32	11:33	11:35	11:36	11:38	11:40	11:42	11:44	11:50	11:51	11:52	11:53	11:54	—	—	—	—	—	—	—	—	—	—	—	—	—	—	—	—
12:31	12:32	12:33	12:35	12:36	12:37	12:39	12:41	12:43	12:49	12:50	12:51	12:52	12:53	—	—	—	—	—	—	—	—	—	—	—	—	—	—	—	—
12:56	12:59	13:00	13:02	13:03	13:04	13:06	13:08	13:10	13:16	13:17	13:18	13:19	13:20	—	—	—	—	—	—	—	—	—	—	—	—	—	—	—	—
13:52	13:53	13:54	13:56	13:57	13:58	14:00	14:02	14:04	14:10	14:11	14:12	14:13	14:14	—	—	—	—	—	—	—	—	—	—	—	—	—	—	—	—
14:11	14:12	14:13	14:15	14:16	14:17	14:19	14:21	14:23	14:29	14:30	14:31	14:32	—	—	—	—	—	—	—	—	—	—	—	—	—	—	—	—	—
14:40	14:47	14:48	14:50	14:51	14:52	14:54	14:56	14:58	15:04	15:05	15:06	15:07	15:08	—	—	—	—	—	—	—	—	—	—	—	—	—	—	—	—
15:28	15:31	15:33	15:35	15:36	15:38	15:40	15:41	15:42	15:43	15:44	15:45	15:46	15:47	15:49	15:50	15:51	—	—	—	—	—	—	—	—	—	—	—	—	—
16:40	16:41	16:42	16:44	16:45	16:46	16:48	16:50	16:52	16:58	16:59	17:00	17:01	17:02	—	—	—	—	—	—	—	—	—	—	—	—	—	—	—	—
16:51	16:52	16:53	16:55</																										