

4 人口・世帯



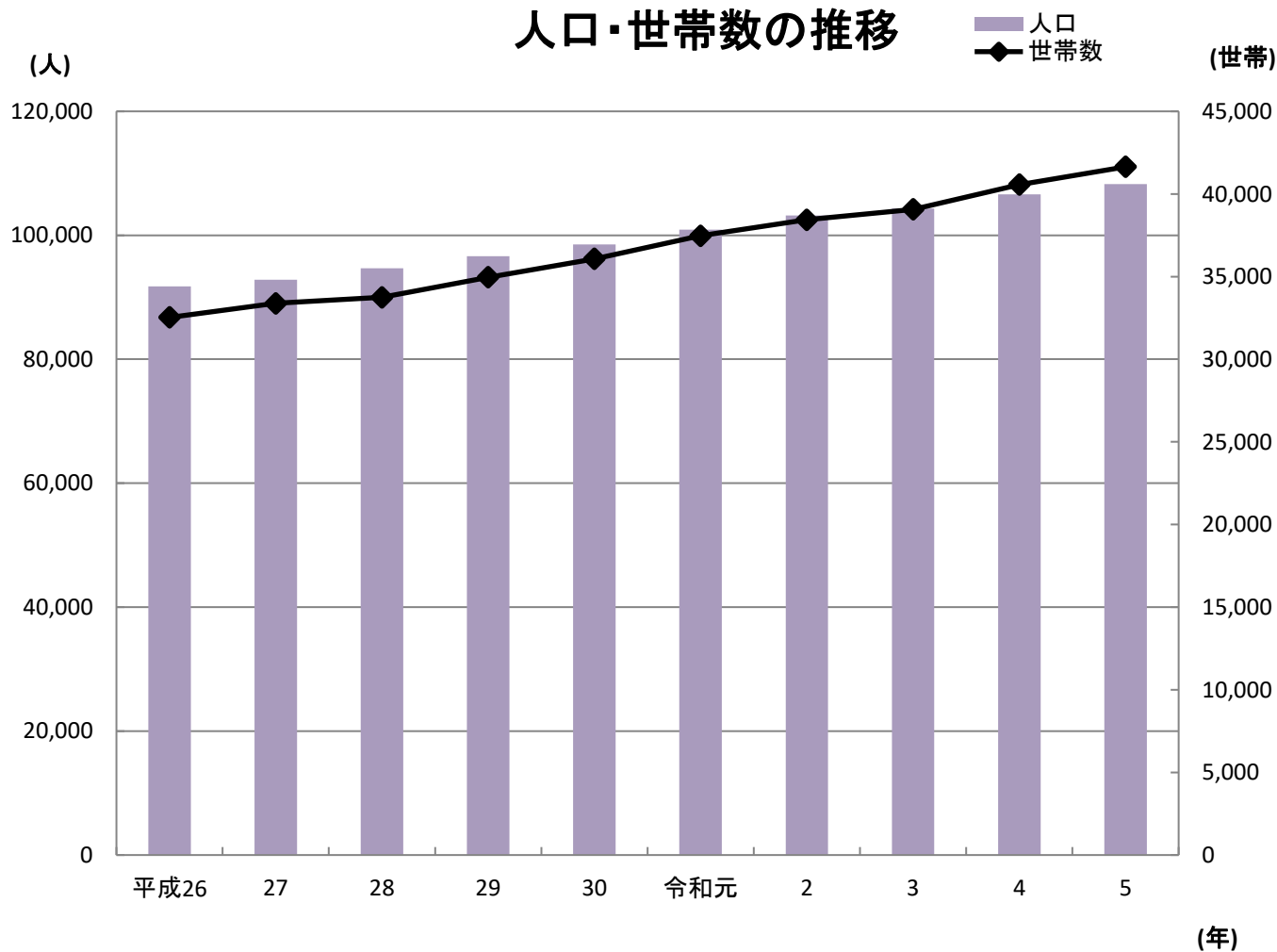
人口・世帯数の推移

各年10月1日現在常住人口

年	世帯数	人口			女性 100人に対して男性	人口前回比 (%)	1世帯当たり平均人員	人口密度 (人/k㎡)
		総数	男	女				
平成26 (2014)	32,530	91,755	45,389	46,366	97.9	100.6	2.8	741.2
27 (2015)	33,384	92,825	45,884	46,941	97.7	101.2	2.8	749.8
28 (2016)	33,748	94,686	46,761	47,925	97.6	102.0	2.8	764.8
29 (2017)	34,957	96,640	47,704	48,936	97.5	102.1	2.8	780.6
30 (2018)	36,075	98,511	48,602	49,909	97.4	101.9	2.7	795.7
令和元 (2019)	37,472	100,907	49,730	51,177	97.2	102.4	2.7	815.1
2 (2020)	38,442	103,202	50,838	52,364	97.1	102.3	2.7	833.6
3 (2021)	39,071	104,340	51,404	52,936	97.1	101.1	2.7	842.8
4 (2022)	40,566	106,587	52,556	54,031	97.3	102.2	2.6	861.0
5 (2023)	41,643	108,276	53,472	54,804	97.6	101.6	2.6	874.6

資料：市民課（千葉県毎月常住人口調査）

人口・世帯数の推移



地区別人口比率の推移

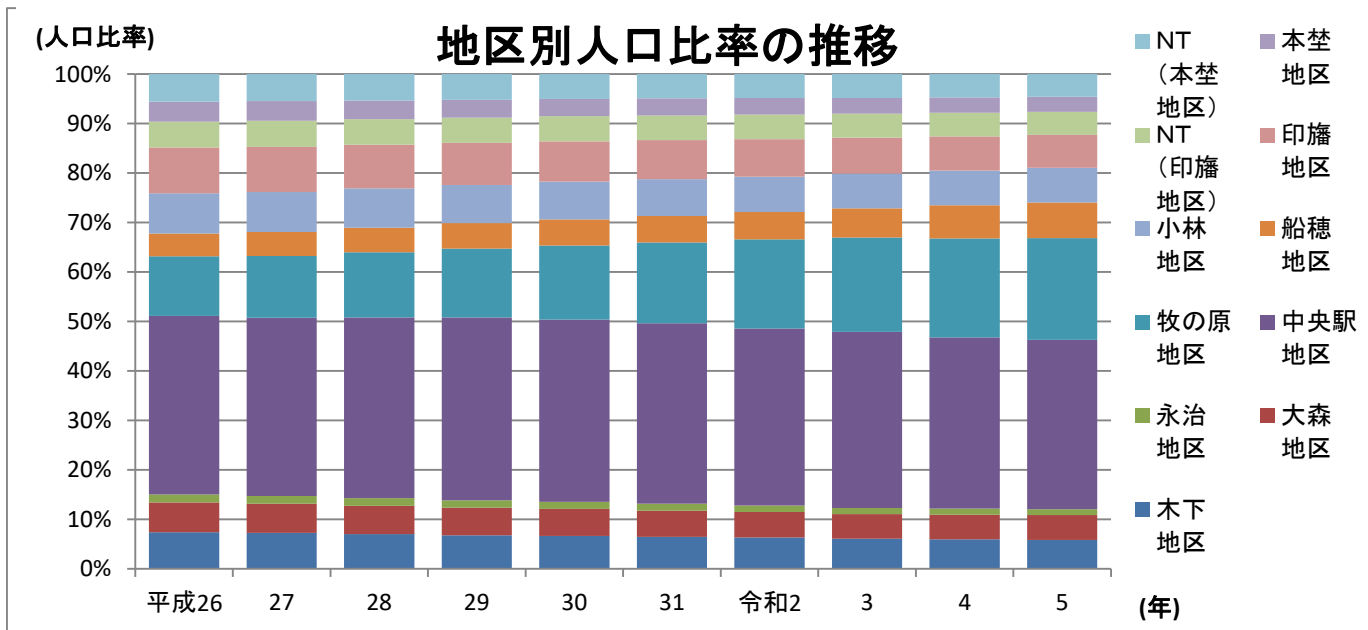
各年3月31日現在

年		木下地区	大森地区	永治地区	中央駅地区	牧の原地区	船穂地区	小林地区	印旛地区	NT(印旛地区)	本埜地区	NT(本埜地区)	人口計
平成26 (2014)	人口(人)	6,885	5,598	1,515	33,581	11,192	4,305	7,564	8,601	4,883	3,758	5,203	93,085
	構成比(%)	7.4	6.0	1.6	36.1	12.0	4.6	8.1	9.3	5.3	4.0	5.6	100
27 (2015)	人口(人)	6,786	5,513	1,485	33,674	11,675	4,534	7,542	8,543	4,910	3,697	5,135	93,494
	構成比(%)	7.3	5.9	1.6	36.0	12.5	4.8	8.1	9.1	5.3	4.0	5.5	100
28 (2016)	人口(人)	6,695	5,451	1,462	34,724	12,570	4,736	7,565	8,403	4,883	3,600	5,096	95,185
	構成比(%)	7.0	5.7	1.5	36.5	13.2	5.0	7.9	8.8	5.1	3.8	5.4	100
29 (2017)	人口(人)	6,605	5,423	1,439	35,969	13,564	4,975	7,546	8,258	4,933	3,529	5,080	97,321
	構成比(%)	6.8	5.6	1.5	37.0	13.9	5.1	7.8	8.5	5.1	3.6	5.2	100
30 (2018)	人口(人)	6,577	5,419	1,414	36,505	14,839	5,241	7,558	8,101	5,036	3,459	4,984	99,133
	構成比(%)	6.6	5.5	1.4	36.8	15.0	5.3	7.6	8.2	5.1	3.5	5.0	100
31 (2019)	人口(人)	6,548	5,378	1,396	37,005	16,581	5,414	7,522	7,997	5,088	3,515	4,962	101,406
	構成比(%)	6.5	5.3	1.4	36.5	16.4	5.3	7.4	7.9	5.0	3.5	4.9	100
令和2 (2020)	人口(人)	6,555	5,352	1,371	37,114	18,707	5,735	7,456	7,851	5,164	3,436	5,053	103,794
	構成比(%)	6.3	5.2	1.3	35.8	18.0	5.5	7.2	7.6	5.0	3.3	4.9	100
3 (2021)	人口(人)	6,462	5,260	1,347	37,707	20,266	6,242	7,453	7,691	5,168	3,321	5,163	106,080
	構成比(%)	6.1	5.0	1.3	35.5	19.1	5.9	7.0	7.3	4.9	3.1	4.9	100
4 (2022)	人口(人)	6,438	5,384	1,329	37,407	21,629	7,241	7,632	7,462	5,178	3,310	5,131	108,141
	構成比(%)	6.0	5.0	1.2	34.6	20.0	6.7	7.1	6.9	4.8	3.1	4.7	100
5 (2023)	人口(人)	6,454	5,535	1,299	37,713	22,687	7,901	7,713	7,363	5,132	3,376	5,035	110,208
	構成比(%)	5.9	5.0	1.2	34.2	20.6	7.2	7.0	6.7	4.7	3.1	4.6	100

資料：市民課（住民基本台帳調）

- ・木下地区：木下、木下南、竹袋、別所、宗甫、平岡、木下東
- ・大森地区：大森、鹿黒、鹿黒南、亀成、発作、相嶋、浅間前
- ・永治地区：浦部、浦部村新田、白幡、浦幡新田、高西新田、小倉、和泉
- ・中央駅地区：小倉台、大塚、牧の木戸、木刈、内野、武西学園台、原山、高花、戸神台、中央北、中央南
- ・牧の原地区：東の原、西の原、牧の原、原
- ・船穂地区：武西、戸神、船尾、松崎、松崎台、結縁寺、多々羅田、草深、泉
- ・小林地区：小林、小林北、小林浅間、小林大門下
- ・印旛地区：瀬戸、山田、平賀、平賀学園台、吉高、萩原、松虫、岩戸、師戸、鎌苅、大廻、造谷、吉田
- ・NT(印旛)地区：美瀬、舞姫、若萩
- ・本埜地区：中根、荒野、角田、竜腹寺、滝、物木、笠神、行徳、川向、下曾根、中、萩埜、桜野、押付、佐野屋、和泉屋、甚兵衛、松木、中田切、下井、長門屋、酒直ト杭、安食ト杭、将監、本埜小林
- ・NT(本埜)地区：滝野

※中央駅地区は昭和59年(1984)3月、牧の原地区は平成6年(1994)3月から入居が開始された。



町丁字別世帯数及び男女別、年齢（3区分）別人口

令和5年4月1日

町	丁	字	名	世帯数	総数	男	女	15歳未満	15～64歳	65歳以上
総			数	44,883	110,208	54,661	55,547	18,454	65,522	26,232
木			下	846	1,620	823	797	136	927	557
木	下	南	一	156	382	187	195	51	291	40
木	下	南	二	303	884	437	447	148	660	76
竹			袋	175	387	183	204	26	190	171
別			所	123	290	140	150	34	156	100
宗			甫	68	167	81	86	36	106	25
木	下	東	一	236	470	227	243	47	299	124
木	下	東	二	264	526	259	267	45	278	203
木	下	東	三	338	615	304	311	31	363	221
木	下	東	四	300	663	325	338	33	330	300
平			岡	206	450	237	213	35	243	172
小			林	1,369	2,817	1,450	1,367	243	1,557	1,017
小	林	北	一	209	431	210	221	13	185	233
小	林	北	二	100	245	128	117	32	146	67
小	林	北	三	121	270	127	143	29	145	96
小	林	北	四	73	234	119	115	55	166	13
小	林	北	五	176	384	185	199	20	155	209
小	林	北	六	133	285	141	144	12	126	147
小	林	浅	間	204	463	229	234	27	211	225
小	林	浅	間	93	284	144	140	95	178	11
小	林	浅	間	182	450	223	227	40	237	173
小	林	大	門	161	382	192	190	32	212	138
小	林	大	門	230	577	285	292	100	302	175
小	林	大	門	302	891	440	451	225	585	81
大			森	2,229	4,360	2,197	2,163	346	2,343	1,671
鹿			黒	70	179	88	91	10	96	73
鹿	黒	南	一	0	0	0	0	0	0	0
鹿	黒	南	二	0	0	0	0	0	0	0
鹿	黒	南	三	203	506	270	236	140	343	23
鹿	黒	南	四	0	0	0	0	0	0	0
鹿	黒	南	五	0	0	0	0	0	0	0
亀			成	56	128	62	66	7	67	54
癸			作	126	291	152	139	27	147	117
相			嶋	28	34	20	14	2	23	9
浅		間	前	23	37	17	20	0	25	12
浦			部	273	637	317	320	29	320	288
浦	部	村	新	X	X	X	X	X	X	X
白			幡	67	153	75	78	11	89	53
浦		幡	新	62	117	70	47	18	74	25
高		西	新	30	41	31	10	1	31	9
小			倉	46	120	60	60	15	61	44
小	倉	台	一	698	1,528	737	791	141	811	576
小	倉	台	二	438	975	471	504	37	649	289
小	倉	台	三	584	1,431	708	723	171	847	413

町 丁 字 名	世帯数	総数	男	女	15歳未満	15～64歳	65歳以上
小 倉 台 四 丁 目	508	1,137	567	570	151	650	336
和 泉	100	228	109	119	14	108	106
大 塚 一 丁 目	0	0	0	0	0	0	0
大 塚 二 丁 目	0	0	0	0	0	0	0
大 塚 三 丁 目	641	2,015	1,030	985	507	1,307	201
牧 の 木 戸 一 丁 目	130	321	164	157	63	140	118
木 刈 一 丁 目	298	679	322	357	34	341	304
木 刈 二 丁 目	433	1,000	489	511	66	475	459
木 刈 三 丁 目	215	465	227	238	41	160	264
木 刈 四 丁 目	433	909	447	462	59	327	523
木 刈 五 丁 目	224	543	267	276	67	262	214
木 刈 六 丁 目	322	730	357	373	49	343	338
木 刈 七 丁 目	183	646	323	323	175	444	27
武 西	120	244	117	127	16	131	97
武 西 学 園 台 一 丁 目	556	1,512	734	778	427	936	149
武 西 学 園 台 二 丁 目	0	0	0	0	0	0	0
武 西 学 園 台 三 丁 目	439	1,481	734	747	566	871	44
戸 神	86	216	122	94	32	118	66
戸 神 台 一 丁 目	1,132	3,048	1,472	1,576	555	1,956	537
戸 神 台 二 丁 目	880	2,507	1,246	1,261	585	1,631	291
船 尾	247	563	283	280	64	314	185
中 央 北 一 丁 目	180	482	234	248	126	323	33
中 央 北 二 丁 目	420	1,104	540	564	290	657	157
中 央 北 三 丁 目	0	0	0	0	0	0	0
中 央 南 一 丁 目	424	1,148	561	587	343	706	99
中 央 南 二 丁 目	646	1,776	860	916	396	1,188	192
松 崎	153	375	197	178	30	189	156
松 崎 台 一 丁 目	0	0	0	0	0	0	0
松 崎 台 二 丁 目	X	X	X	X	X	X	X
結 縁 寺	81	181	90	91	25	97	59
多 々 羅 田	29	74	40	34	9	43	22
内 野 一 丁 目	654	1,260	606	654	102	706	452
内 野 二 丁 目	956	1,816	863	953	132	986	698
内 野 三 丁 目	87	100	57	43	7	92	1
原 山 一 丁 目	417	1,086	542	544	210	703	173
原 山 二 丁 目	566	1,403	699	704	176	834	393
原 山 三 丁 目	586	1,178	573	605	90	680	408
高 花 一 丁 目	381	809	408	401	94	514	201
高 花 二 丁 目	394	949	452	497	163	600	186
高 花 三 丁 目	142	312	158	154	38	151	123
高 花 四 丁 目	531	1,105	552	553	78	606	421
高 花 五 丁 目	341	723	355	368	36	370	317
高 花 六 丁 目	654	1,535	753	782	138	744	653
草 深	2,202	6,101	3,047	3,054	1,684	3,721	696
東 の 原 一 丁 目	418	1,383	678	705	551	815	17
東 の 原 二 丁 目	377	1,301	631	670	401	838	62
東 の 原 三 丁 目	537	1,693	817	876	616	998	79
西 の 原 一 丁 目	321	687	329	358	24	406	257
西 の 原 二 丁 目	459	1,185	598	587	142	813	230

町	丁	字	名	世帯数	総数	男	女	15歳未満	15～64歳	65歳以上
西	の	原	三丁目	1,105	2,467	1,196	1,271	222	1,805	440
西	の	原	四丁目	408	1,337	673	664	532	751	54
西	の	原	五丁目	0	0	0	0	0	0	0
牧	の	原	一丁目	0	0	0	0	0	0	0
牧	の	原	二丁目	0	0	0	0	0	0	0
牧	の	原	三丁目	575	1,807	902	905	641	1,123	43
牧	の	原	四丁目	897	2,951	1,485	1,466	1,102	1,745	104
牧	の	原	五丁目	431	1,479	740	739	566	848	65
牧	の	原	六丁目	422	1,434	726	708	590	796	48
牧	の	台	一丁目	0	0	0	0	0	0	0
牧	の	台	二丁目	0	0	0	0	0	0	0
牧	の	台	三丁目	0	0	0	0	0	0	0
原			一丁目	X	X	X	X	X	X	X
原			二丁目	704	1,870	906	964	310	1,302	258
原			三丁目	673	1,697	840	857	325	1,102	270
原			四丁目	654	1,395	691	704	107	872	416
		泉		67	145	78	67	16	92	37
泉	野	一丁目		0	0	0	0	0	0	0
泉	野	二丁目		0	0	0	0	0	0	0
泉	野	三丁目		0	0	0	0	0	0	0
瀬			戸	316	728	350	378	57	369	302
瀬	戸	干	拓	0	0	0	0	0	0	0
山			田	245	557	276	281	43	264	250
山	田	干	拓一区	0	0	0	0	0	0	0
山	田	干	拓二区	0	0	0	0	0	0	0
山			平区	0	0	0	0	0	0	0
山	平	一	区	0	0	0	0	0	0	0
山	平	二	区	0	0	0	0	0	0	0
平			賀	476	852	493	359	54	513	285
平	賀	干	拓	0	0	0	0	0	0	0
平	賀	学園	台一丁目	127	127	81	46	0	127	0
平	賀	学園	台二丁目	388	921	444	477	53	559	309
平	賀	学園	台三丁目	356	837	439	398	83	462	292
吉			高	288	705	346	359	56	345	304
吉	高	干	拓	0	0	0	0	0	0	0
萩			原	152	353	180	173	20	171	162
萩	原	干	拓	0	0	0	0	0	0	0
松			虫	44	102	55	47	11	49	42
岩			戸	359	746	386	360	27	345	374
岩	戸	干	拓	0	0	0	0	0	0	0
師			戸	195	420	219	201	16	204	200
師	戸	干	拓	0	0	0	0	0	0	0
鎌			苅	284	412	134	278	11	305	96
鎌	苅	干	拓	0	0	0	0	0	0	0
大			廻	50	104	47	57	10	43	51
造			谷	60	143	71	72	13	74	56
つ	くり	や	台一丁目	0	0	0	0	0	0	0
つ	くり	や	台二丁目	0	0	0	0	0	0	0
吉			田	160	356	180	176	12	179	165

町	丁	字	名	世帯数	総数	男	女	15歳未満	15～64歳	65歳以上
吉	田	干	拓	0	0	0	0	0	0	0
美	瀬	一	丁目	304	890	435	455	143	578	169
美	瀬	二	丁目	24	87	42	45	33	54	0
舞	姫	一	丁目	211	539	268	271	117	390	32
舞	姫	二	丁目	387	900	426	474	54	658	188
舞	姫	三	丁目	14	38	20	18	11	26	1
若	萩	一	丁目	455	1,282	627	655	309	815	158
若	萩	二	丁目	268	772	400	372	70	585	117
若	萩	三	丁目	231	624	316	308	41	474	109
若	萩	四	丁目	0	0	0	0	0	0	0
中			根	179	407	199	208	21	205	181
荒			野	71	177	86	91	27	73	77
角			田	28	63	31	32	3	29	31
竜		腹	寺	233	557	263	294	123	287	147
惣	深	新	飛	0	0	0	0	0	0	0
		滝	地	115	251	128	123	22	127	102
物			木	34	68	34	34	7	30	31
笠			神	260	536	249	287	40	246	250
行			徳	26	75	35	40	10	30	35
川			向	X	X	X	X	X	X	X
下			根	17	45	26	19	1	23	21
		曾		23	57	30	27	7	25	25
		中		18	52	27	25	6	27	19
萩			埜	X	X	X	X	X	X	X
桜			野	19	43	24	19	4	23	16
押			付	13	35	19	16	0	20	15
佐		野	屋	8	27	12	15	0	12	15
和		泉	屋	X	X	X	X	X	X	X
甚		兵	衛	0	0	0	0	0	0	0
立		埜	原	16	44	23	21	4	19	21
松			木	8	30	16	14	0	20	10
中		田	切	69	182	88	94	12	99	71
下			井	18	48	27	21	2	27	19
長		門	屋	52	107	54	53	3	51	53
酒	直	ト	杭	123	291	152	139	12	160	119
安	食	ト	杭	66	154	73	81	20	73	61
将			監	46	107	58	49	8	51	48
本	埜	小	林	321	840	427	413	62	583	195
滝	野	一	丁目	330	828	396	432	48	553	227
滝	野	二	丁目	460	1,182	599	583	187	820	175
滝	野	三	丁目	259	615	308	307	28	468	119
滝	野	四	丁目	161	523	268	255	116	375	32
滝	野	五	丁目	281	786	397	389	64	594	128
滝	野	六	丁目	85	261	127	134	89	161	11
滝	野	七	丁目	0	0	0	0	0	0	0
み	どり	台	一丁目	0	0	0	0	0	0	0
み	どり	台	二丁目	0	0	0	0	0	0	0
み	どり	台	三丁目	0	0	0	0	0	0	0

資料：千葉県年齢別・町丁字別人口

人口動態

各年1月1日現在

年	社会動態			自然動態		
	転入	転出	増加数	出生	死亡	増加数
平成26(2014)	4,327	4,030	297	746	663	83
27(2015)	5,245	3,960	1,285	698	680	18
28(2016)	6,136	3,969	2,167	768	712	56
29(2017)	5,851	3,954	1,897	859	733	126
30(2018)	6,494	4,588	1,906	908	770	138
31(2019)	7,179	5,038	2,141	827	762	65
令和2(2020)	6,294	4,160	2,134	868	772	96
3(2021)	5,354	3,587	1,767	891	742	149
4(2022)	7,159	4,772	2,387	892	910	△ 18
5(2023)	6,342	5,038	1,304	924	917	7

資料：千葉県毎月常住人口調査

※平成30年以降は、千葉県毎月常住人口調査月報参考表より集計した。

※「その他の増減数」を除く。

外国人人口

各年3月31日現在

年	総数	朝鮮・韓国	米国	フィリピン	中国	その他
平成26(2014)	1,126	202	29	107	466	322
27(2015)	1,196	200	40	112	480	364
28(2016)	1,340	206	42	133	535	424
29(2017)	1,528	235	51	137	625	480
30(2018)	1,733	248	55	146	685	599
31(2019)	2,054	255	51	169	794	785
令和2(2020)	2,394	264	59	250	930	891
3(2021)	2,385	268	60	179	935	943
4(2022)	2,433	267	61	199	1,000	906
5(2023)	2,842	271	71	243	1,068	1,189

資料：市民課

年齢別人口

令和5年4月1日現在

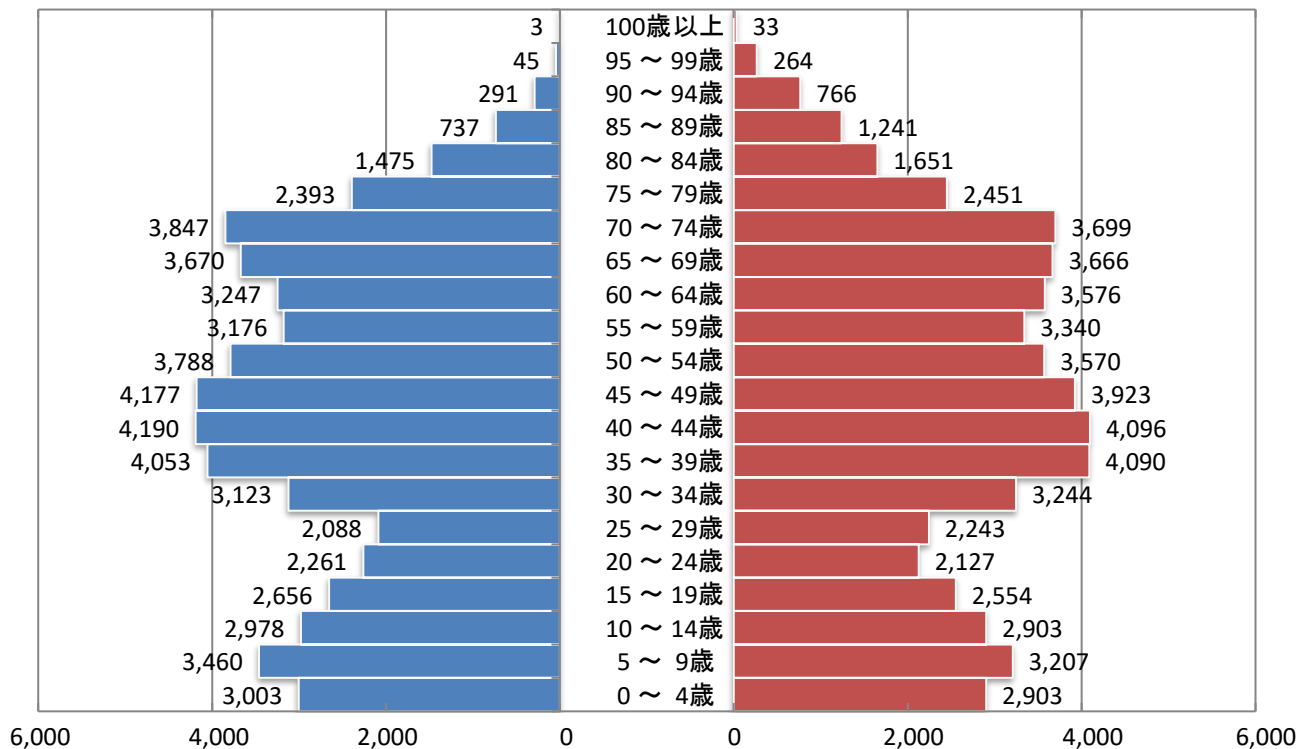
年齢	総数	男	女
0～4	5,906	3,003	2,903
5～9	6,667	3,460	3,207
10～14	5,881	2,978	2,903
15～19	5,210	2,656	2,554
20～24	4,388	2,261	2,127
25～29	4,331	2,088	2,243
30～34	6,367	3,123	3,244
35～39	8,143	4,053	4,090
40～44	8,286	4,190	4,096
45～49	8,100	4,177	3,923
50～54	7,358	3,788	3,570
55～59	6,516	3,176	3,340
60～64	6,823	3,247	3,576
65～69	7,336	3,670	3,666
70～74	7,546	3,847	3,699
75～79	4,844	2,393	2,451
80～84	3,126	1,475	1,651
85～89	1,978	737	1,241
90～94	1,057	291	766
95～99	309	45	264
100～	36	3	33
総数	110,208	54,661	55,547

資料：千葉県年齢別・町丁字別人口調査

人口ピラミッドグラフ

男性

女性



県内市区町村名			転入			転出			増加数		
			総数	男性	女性	総数	男性	女性	総数	男性	女性
総	数		2,186	1,123	1,063	1,744	961	783	442	162	280
千	葉	市	155	87	68	164	95	69	△ 9	△ 8	△ 1
中	央	区	33	18	15	30	15	15	3	3	0
花	見	区	18	12	6	33	21	12	△ 15	△ 9	△ 6
稲	川	区	23	14	9	22	15	7	1	△ 1	2
若	毛	区	30	15	15	38	22	16	△ 8	△ 7	△ 1
緑	葉	区	14	8	6	15	10	5	△ 1	△ 2	1
美	浜	区	37	20	17	26	12	14	11	8	3
銚	子	市	7	2	5	8	3	5	△ 1	△ 1	0
市	川	市	127	71	56	83	39	44	44	32	12
船	橋	市	249	142	107	152	79	73	97	63	34
館	山	市	1	1	0	4	3	1	△ 3	△ 2	△ 1
木	更	市	8	5	3	13	8	5	△ 5	△ 3	△ 2
松	戸	市	174	81	93	86	34	52	88	47	41
野	田	市	17	8	9	11	5	6	6	3	3
茂	原	市	4	1	3	12	11	1	△ 8	△ 10	2
成	原	市	164	70	94	127	64	63	37	6	31
佐	倉	市	109	60	49	82	42	40	27	18	9
東	金	市	11	9	2	12	7	5	△ 1	2	△ 3
旭		市	8	4	4	10	8	2	△ 2	△ 4	2
習	志	市	63	27	36	29	14	15	34	13	21
柏	野	市	128	69	59	121	66	55	7	3	4
勝	浦	市	2	0	2	2	1	1	0	△ 1	1
市	原	市	16	10	6	29	22	7	△ 13	△ 12	△ 1
流	山	市	62	36	26	29	16	13	33	20	13
八	千	市	197	92	105	106	56	50	91	36	55
我	孫	市	116	57	59	105	54	51	11	3	8
鴨	川	市	2	1	1	2	0	2	0	1	△ 1
鎌	ヶ	市	105	54	51	66	32	34	39	22	17
君	津	市	4	2	2	4	3	1	0	△ 1	1
富	津	市	2	0	2	2	2	0	0	△ 2	2
浦	安	市	34	19	15	24	13	11	10	6	4
四	街	市	36	16	20	35	24	11	1	△ 8	9
袖	ヶ	市	3	3	0	2	2	0	1	1	0
八	街	市	27	15	12	16	8	8	11	7	4
白	井	市	0	0	0	0	0	0	0	0	0
富	里	市	172	89	83	108	64	44	64	25	39
南	房	市	55	24	31	36	21	15	19	3	16
匝	瑳	市	2	2	0	10	4	6	△ 8	△ 2	△ 6
香	取	市	4	4	0	6	4	2	△ 2	0	△ 2
山	武	市	34	15	19	25	16	9	9	△ 1	10
い	す	市	13	10	3	12	7	5	1	3	△ 2
大	網	市	7	4	3	0	0	0	7	4	3
酒	々	町	3	0	3	3	2	1	0	△ 2	2
栄		町	8	5	3	152	97	55	△ 144	△ 92	△ 52
神	崎	町	42	20	22	38	20	18	4	0	4
多	古	町	2	0	2	0	0	0	2	0	2
東	庄	町	3	2	1	0	0	0	3	2	1
九	九	町	1	0	1	0	0	0	1	0	1
芝	山	町	1	1	0	3	2	1	△ 2	△ 1	△ 1
横	光	町	4	2	2	0	0	0	4	2	2
一	宮	町	2	1	1	7	6	1	△ 5	△ 5	0
睦	沢	町	0	0	0	3	2	1	△ 3	△ 2	△ 1
長	生	村	0	0	0	0	0	0	0	0	0
白	子	町	2	2	0	2	2	0	0	0	0
長	柄	町	0	0	0	0	0	0	0	0	0
長	南	町	0	0	0	1	1	0	△ 1	△ 1	0
大	多	町	0	0	0	0	0	0	0	0	0
御	宿	町	0	0	0	2	2	0	△ 2	△ 2	0
鋸	南	町	0	0	0	0	0	0	0	0	0

資料:千葉県毎月常住人口調査

県外との人口移動状況

令和4年

都道府県名		転入	転出	増加数
総	数	4,156	3,301	855
関	東	1,411	1,758	△ 347
茨城	東	160	279	△ 119
栃木	東	27	69	△ 42
群馬	東	23	31	△ 8
埼玉	東	192	324	△ 132
東京	都	756	730	26
神奈川	東	253	325	△ 72
北海道	東	186	411	△ 225
北海道	北	56	145	△ 89
青森	東	11	53	△ 42
岩手	東	14	54	△ 40
宮城	東	33	58	△ 25
秋田	東	23	22	1
山形	東	13	13	0
福島	東	36	66	△ 30
中部	部	222	250	△ 28
新潟	東	28	27	1
富山	東	8	11	△ 3
石川	東	14	4	10
福井	東	8	2	6
山梨	東	13	26	△ 13
長野	東	32	50	△ 18
岐阜	東	12	7	5
静岡	東	48	54	△ 6
愛知	東	59	69	△ 10
近畿	畿	166	192	△ 26
三重	東	15	16	△ 1
滋賀	東	6	5	1
京都	府	26	19	7
大阪	府	67	63	4
兵庫	東	46	80	△ 34
奈良	東	2	6	△ 4
和歌山	東	4	3	1
中国	四	86	128	△ 42
鳥取	東	5	3	2
島根	東	4	4	0
岡山	東	6	24	△ 18
広島	東	34	46	△ 12
山口	東	14	21	△ 7
徳島	東	4	7	△ 3
香川	東	9	8	1
愛媛	東	8	8	0
高知	東	2	7	△ 5
九州	沖	147	201	△ 54
福岡	東	64	69	△ 5
佐賀	東	4	6	△ 2
長崎	東	8	14	△ 6
熊本	東	16	53	△ 37
大宮	東	8	8	0
宮崎	東	13	18	△ 5
鹿児島	東	14	12	2
沖縄	東	20	21	△ 1
国	外	1,938	361	1,577

資料: 千葉県毎月常住人口調査

