印 西 市 都 市 計 画 基 本 図

1 : 2, 5 0 0

計画図【印旛日本医大駅前周辺地区】

平成二十八年三月

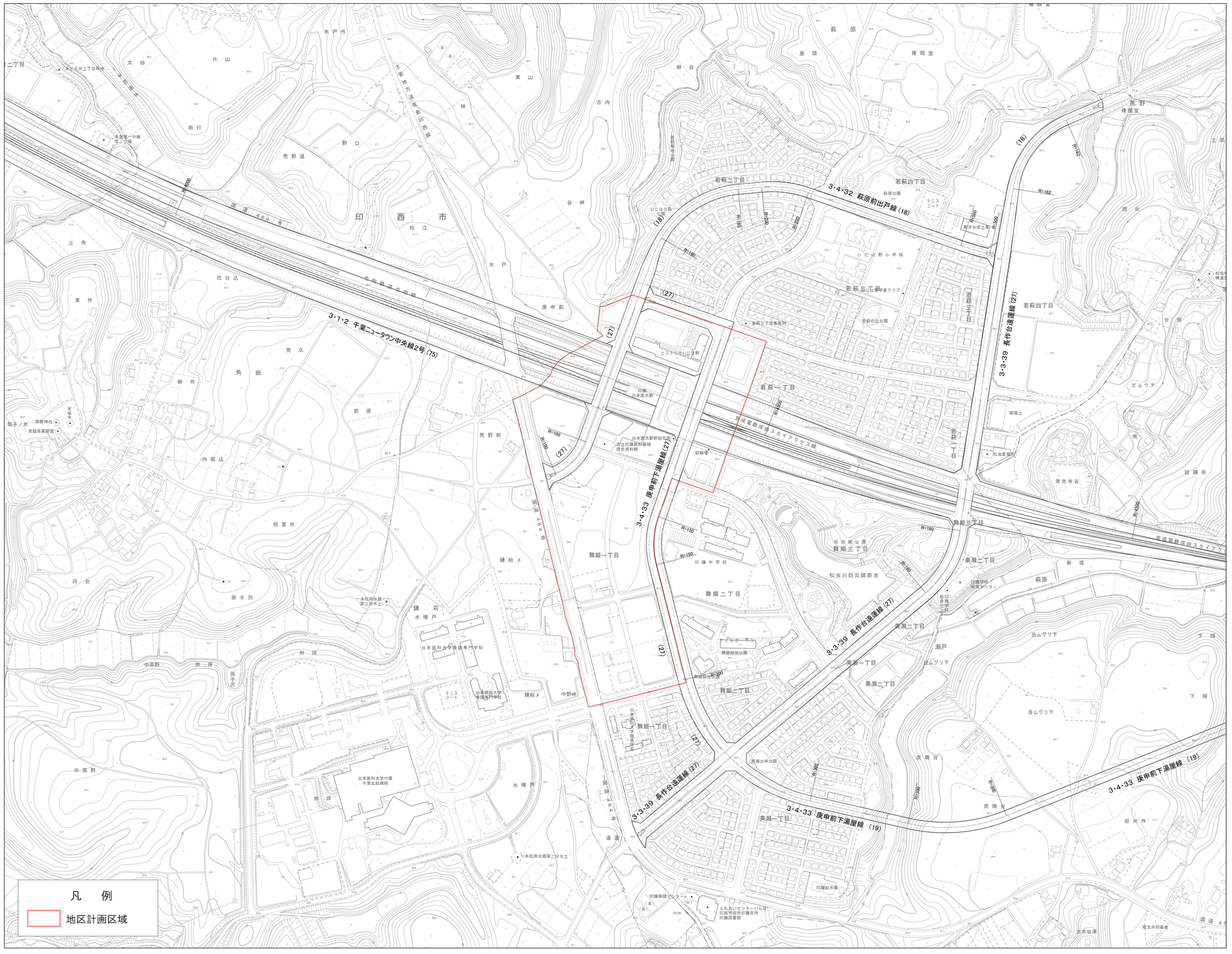

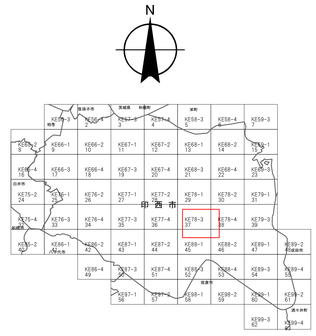



座標系は平成14年国土交通省告示
第9系の規定による第Ⅸ座標系
投影は横メルカル図法
図郭に表示してある座標値はキロメートル単位
方眼は0．5キロメートル間隔
図郭に表示してある経緯度目盛は10秒間隔
高さの基準は東京湾の平均海面
等高線の間隔は2メートル
千葉県精密水準点の基準日は平成27年1月1日

平成１７年測量
平成２０年修正
平成２３年修正
平成２７年修正

1．　平成２２年１２月撮影
2．　平成２３年　７月現地調査
3．　平成２５年１２月撮影
4．　平成２７年　６月現地調査

平面直角座標値は、世界測地系による。

0　50　100　200　300　400　500 m

1:2,500

この測量成果は、国土地理院長の承認及び助言を得て
同院所管の測量標及び測量成果を使用して得たものである。
（助言番号）　平成17　関　公　第　158　号

この測量成果は、国土地理院長の助言を受けて得たものである。
（助言番号）　平成20　関　公　第　450　号

この測量成果は、国土地理院長の承認及び助言を得て
同院所管の測量成果を使用して得たものである。
（助言番号）　平成23　関　公　第　77　号

この測量成果は、国土地理院長の助言を受けて得たものである。
（助言番号）　平成27　関　公　第　41　号

作　業　　株式会社パスコ

計画機関　　印西市